

*Amis candidats à la participation à un séjour ou à un week-end, nous vous rappelons que parmi les motivations principales de l'existence de notre association se trouve la randonnée. Alors, par respect pour le temps qui a été consacré à l'organisation de celle-ci, ... marchons !*



**Rando-Plaisir Liège**



### **07 janvier 2018 - Randonnée d'un jour - Esneux**

Commune connue pour son Grand Site de "La Boucle de l'Ourthe".

Esneux est dominé par l'église dédiée à St Hubert construite en 1900 et le château "Le Fy" dont voici l'histoire : À la fin du 19ème siècle la famille Van Parys-Solvay occupait une villa (le Chalet Suisse) située sur un promontoire dominant la partie basse du village.

En 1899 le curé décide de construire une nouvelle église sur ce promontoire, Van Parys anticlérical notoire promet une large contribution financière à condition que le curé accepte de déplacer le lieu de sa construction faute de quoi il construirait, lui Van Parys un immeuble plus haut que l'église. Le curé fut inflexible et en 1904 le château "Le Fy" fut construit, comme promis plus haut que l'église.

Nous visiterons plusieurs hameaux de cette commune, à commencer par Ham (classé en 1991 par la région Wallonne pour sa valeur architecturale) situé sur le promontoire et au milieu de la boucle de l'Ourthe il étale ses terrasses alluviales en pente douce. En face la rive concave est abrupte et érodée, dominé par le site "de la Roche aux Faucons" situé 130 m au-dessus du niveau de l'Ourthe.

Nous traverserons celle-ci par la passerelle pas loin de "La Ferme de l'Honneur". Viendront ensuite "Fechereux" puis "la Ferme de la Rosière".

Nous quitterons le bord de L'Ourthe pour nous diriger vers "Amostrennes" et pénétrer en forêt, nous rejoindrons alors Esneux par une longue descente qui longe un ruisseau et des étangs.

Rendez-vous à 9 h 30

Sur le parking en face du chalet du tourisme.

(Juste à côté du pont.)

Place du Roi Chevalier

4130 Esneux.

Coordonnées GPS :

N 50° 31' 58.6", E 5° 33' 59.1".

Nos guides :

Robert & André D.

Pas de réservation

**Rando-Plaisir Liège**



### **21 janvier 2018 - Randonnée d'un jour - AS**

Le Limbourg est connu pour être la province la plus verte de Flandre. Et, cerise sur le gâteau, il abrite également le Parc National de la Haute Campine.

Le Parc National de la Haute Campine est un parc naturel unique qui assure la gestion et la protection de plus de 5700 ha de forêts et de bruyère. Le parc s'étend sur les communes de Dilsen-Stokkem, Maasmechelen, Zutendaal, Lanaken, Genk et As.

Chaque commune dispose d'une porte d'entrée au Parc.

Le point de départ de notre balade sera la commune d'As et plus précisément sa gare "Station As"

Avant de rejoindre le parc, nous irons l'admirer à partir d'une tour d'observation, réplique de la tour de forage qui permit en 1901 à André Dumont de découvrir le charbon à As.

Rendez-vous : 09 h 45

Gare d'AS

Stationstraat 124

3665 AS

Nos guides :

Martine & André

Pas de réservation



## 05 au 09 février 2018 - Les Vosges - À fond les raquettes

2018 à peine entamée, Rando Plaisir vous propose de parcourir ensemble et raquettes aux pieds le Parc des Ballons des Vosges hors des sentiers battus.

Durant 5 jours, du lundi 13h00 au vendredi 13h00, nous découvrirons un nouvel espace naturel ; soit à partir de l'Étang du Devin, en passant par la Tête des Faux, le Brézouard ou le Col des Bagenelles, ou encore le Lac Blanc en passant par les Crêtes, ou du Lac Noir jusqu'au Gazon du Faing.

Claire et Éric vous emmèneront dans des paysages féériques où les traces d'animaux croiseront celles des raquettes. (...ou des godasses en cas peu probable vu la période choisie de manque d'enneigement).

Dès notre arrivée, nous laisserons nos voitures au parking du village du Bonhomme et **c'est l'hôtel qui assurera tous nos transferts en 4x4**, tant pour la montée à l'Étang du Devin, que lors des transferts vers nos points de départ et arrivées des randos projetées. Aucun risque donc pour nos véhicules, même en cas de fort enneigement !

Prix : ± 350€ par personne sur base de 18 participants (20 max pour ce séjour).

Où : À l'hôtel du Devin\*\* - 105 Étang du Devin - 68650 Lapoutroie. (Près du col du Bonhomme). Massif des Vosges. Site internet → <http://www.etangdevin.com/>.

*"L'Hôtel\*\* Résidence l'Étang du Devin est situé à 900m d'altitude, au calme avec vue sur la Plaine d'Alsace et la Forêt Noire. Vous serez agréablement surpris par la tranquillité et la sérénité de ce lieu. Plusieurs salons dont un avec TV sont à votre disposition, ainsi qu'une salle de séchage, le réseau wifi, un sauna et des possibilités de massages bien-être.*

*Les repas sont concoctés avec des produits locaux et souvent bio. Notre cuisine est régionale, vous allez donc pouvoir goûter à toutes les spécialités de l'Alsace."*

**Prestations** : Transport durant le séjour, logement en chambres double spacieuses "formule hôtel" avec salle de bain et WC privatifs. Pension complète, cuisine du terroir avec vin à table au repas du soir et pique-niques copieux composés de salade individuelle, fromage, charcuterie, soupe, pain, barre céréale, barre énergétique, fruit et bouteille d'eau.

**Difficulté** : 2 bottines - càd pas besoin d'avoir déjà fait des raquettes mais vous savez marcher ± 20km/5-6h "à pied" plusieurs jours d'affilée.

Un acompte de 105 € confirmera votre inscription. Celui-ci devra être **OBLIGATOIREMENT** payé dans les 15 jours qui suivent la confirmation de l'inscription. Le règlement se fera un (1) mois avant le début du séjour.

**Nos guides** :

Claire : 0475 58 54 94

Eric : 0495 51 87 29

Inscriptions :

via Gsm/Sms à Claire et via mail à [info@randoplaisir.be](mailto:info@randoplaisir.be)



## 25 février 2018 - Randonnée d'un jour - Jemelle "Entre Wamme et Lhomme"

À la porte des Ardennes, la butte boisée que nous aurons l'occasion de parcourir sépare la Lhomme (ou Lomme ou L'Homme), rivière qui prend naissance sur le plateau de Saint-Hubert et qui, après un parcours de 46 km, se jette dans la Lesse, de son affluent, la Wamme, qui après un trajet de 27 km, s'y jette à Jemelle.

Notre itinéraire, vallonné, serpentera au gré de petits affluents de ces deux rivières, s'y mouillant parfois les pieds (à voir en fonction des conditions climatiques) et empruntera à petites doses, parfois en coup de vent, le tracé du GR 151 (Tour du Luxembourg).

Chemin faisant, vous découvrirez les villages de On (et sa sculpture "L'enfant et l'âne") et de Hargimont, où vous pourrez admirer un des joyaux du patrimoine architectural marchois, le château de Jemeppe (dont le propriétaire a acquis récemment le château de Mirwart).

Rendez-vous à 9 h 45 sur le parking situé ± 300 m APRÈS la gare de Jemelle  
Route de Forrières.

5580 Jemelle. (Rochefort)

Coordonnées GPS : N 50° 09'23.76", E 5°15'57.67"

Nos guides : Alain & Francis

Pas de réservation



## 02, 03 & 04 mars 2018 - WE - Anvers et Malines

Après Maastricht et Liège, nous vous proposons Anvers et Malines.

Rendez-vous vendredi soir pour un repas convivial à l'Auberge de Jeunesse Pulcinella située au centre-ville d'Anvers

Samedi, nous avons prévu une randonnée atypique d'une 20<sup>e</sup> de kilomètres avec balade en pleine nature le matin dans la réserve naturelle du Middenvijver et emprunterons ensuite le tunnel piétonnier sous l'Escaut "Sainte Anne" pour rejoindre le centre urbain.

Anvers, même si elle n'est pas la capitale, est la ville la plus peuplée de Belgique et son port est un des plus importants d'Europe depuis des siècles. Elle regorge de curiosités et de petites ruelles typiques et pittoresques. Il est possible de visiter ses curiosités en n'empruntant que des rues piétonnes, nous ferons donc le tour de son riche patrimoine architectural et artistique

Dimanche matin, nous reprendrons nos voitures et nous rendrons à Malines (± 40 km), ville réputée pour avoir le meilleur bourgmestre du monde (en 2016).

Malines offre à ses touristes une région naturelle de près de 40 hectares.

"Natuurpunt" le pendant flamand de "Natagora" a aménagé un sentier de randonnées qui contribue à la valeur récréative de toute la région, nous aurons l'occasion de randonner dans cette superbe région et terminerons cette journée agréable en nous délassant au fil de l'eau en pleine ville. Le sentier flottant sur la Dyle est une expérience à ne pas rater. Nous découvrirons l'arrière des maisons anciennes au bord de l'eau mais également la grâce des palais et des églises érigés il y a plusieurs siècles.

Nombre de participants : 24

Le prix pour le Weekend : 115 € en pension complète du vendredi soir, au dimanche midi (pique-nique compris)

Logement en chambre de 2 personnes (sanitaires privés)

Un acompte de 35 € confirmera votre inscription, il devra être impérativement payé dans les 15 jours qui suivent la confirmation de l'inscription.

Le règlement du solde se fera un (1) mois avant le début du séjour.

Nos guides : Martine & Lucette

Réservations : Martine : 0494 87 30 88 ou [info@randoplaisir.be](mailto:info@randoplaisir.be)

**18 mars 2018 - Randonnée d'un jour - Achouffe."****Le village des Nutons et de la bière.**

Achouffe, situé au fond de la vallée des fées à la rencontre du ruisseau de Martin-Moulin et de celui du Chevril, est un des plus petits et des plus charmants villages de l'entité. Village touristique par excellence, Achouffe se regroupe autour de sa chapelle et de sa brasserie. Fondée par deux beaux-frères, l'un wallon et l'autre flamand, dans une ancienne ferme, la Chouffe est brassée exclusivement avec l'eau de la source de Cedrogne qui lui assure sa saveur. Des tavernes aux abords de la brasserie vous permettent, de déguster la production dans les meilleures conditions, et le Chouffe Shop de repartir avec ses bouteilles, verres et autres objets estampillés du petit nuton au bonnet rouge. La chapelle Saint-Joseph, construite au début du XIXème, compte dans son mobilier une Vierge à l'Enfant du XVIIème et un Saint-Roch du XVIIIème.

Au départ d'Achouffe, cette jolie balade pittoresque et sauvage vous fera découvrir la vallée des fées baignée par les ruisseaux du Chevril et de Martin-Moulin, en passant par les villages de Mont, Dinez, Wibrin, Petite Mormont.

Rendez-Vous : 10h00

Parking Rue du centre

6666 Achouffe

Coordonnée GPS :

50° 08' 58.80 N, 5 44' 43.84'' E

Nos guides :

André W & Éric

Pas de réservation.

**03 au 07 avril 2018 - La Lorraine et le département de la Meuse**

Située à mi-chemin entre Paris et Strasbourg, en Lorraine, aux portes de la Belgique et de la Champagne-Ardenne, nous découvrirons les multiples richesses de la Meuse. Elle doit son nom au fleuve majestueux qui la traverse du sud au nord : "la Meuse" ! Ce fleuve long de 950 km, traverse la France, la Belgique, les Pays-Bas pour se jeter dans la mer du Nord.

La Meuse : Le Ciel de Meuse, dans le nord du département,

L'Argonne, ce territoire naturel à l'ouest du département,

Le cœur de la Meuse à Verdun, ville symbolique de la Grande Guerre.

Les vignes et les vergers de la plaine de la Woëvre et des Côtes de Meuse à l'est.

Le Sud de la Vallée de la Meuse qui offre aux visiteurs une terre naturelle alliée à la culture et à l'histoire.

Et, la plus discrète des vallées de la Meuse : la Vallée des Ducs.

Nous logerons en chambre double, avec sanitaires privatifs à Rambluzin-et-Benoite-Vaux, commune située dans le département de la Meuse, en région Grand Est.

Le nom de cette commune laisse penser que son origine remonte aux invasions franques, il s'agit d'une altération du germanique "Rampel Haussen", signifiant "les maisons isolées".

Nous serons en pension complète à partir du dîner du mardi 03 (repas du soir) au samedi 08, avec panier repas à emporter pour le midi.

Non-inclus dans le prix : boissons, draps, essuies.

Nombre de participants : **24**

Prix : ± **300 €**, ce prix comprend la pension complète et les 5 randonnées

Un acompte de 100 € confirmera votre inscription. Celui-ci devra être OBLIGATOIREMENT payé dans les 15 jours qui suivent la confirmation de l'inscription.

Nos guides :

Francis & André D.

Réservation :

André : 0497 87 84 55 - [info@randoplaisir.be](mailto:info@randoplaisir.be)





**22 avril 2018 - Randonnée d'un jour - Soiron.**

Refuge verdoyant de vergers et herbages, délimités en alternance par des haies vives et des bosquets, Soiron est posé au creux d'une vallée arrosée par l'eau claire du Bola.

Point de noms de rues pour vous guider ; juste des lieux qui dévoilent, à travers ses jolies ruelles, un habitat traditionnel des 17<sup>e</sup> et 18<sup>e</sup> siècles alliant la brique, le moellon de grès et la pierre calcaire. Le centre est dominé par l'église Saint-Roch,

Au départ de Soiron, un des plus beaux villages de Wallonie, les GR 5 et 563 nous conduirons par les vallées du Bola et de la Hazienne vers Grihanster, Froidmont, Xhendelesse, Grand-Rechain et retour vers Soiron.

Au cours de notre cheminement, nous pourrons admirer de larges paysages ouverts, quelques belles églises, les châteaux de Soiron (reconstruit en 1723 dans un style Louis XV par le Baron de Woelmont) et de Biomont et bien sûr les vieilles demeures en moellons de grès ou pierres calcaires.

Balade d'environ 20 km. Dénivelé + 435m.

Rendez-Vous : 10h00

Parking de l'école de Soiron (Ecole Nicolas Garçou)

Soiron-Centre, 1

4861 Soiron (Pepinster)

Nos guides :

Claire & Francis

Pas de réservation.



**6 mai 2018 - Randonnée d'un jour - Liège - Sart-Tilman**

**"À la découverte du domaine universitaire".**

Sur les hauteurs, au sud de Liège, le village du Sart-Tilman est connu pour être l'implantation principale de l'Université de Liège ainsi que d'un parc scientifique centré sur les biotechnologies et l'industrie spatiale. Ce campus a la particularité "qui le distingue des campus à l'anglo-saxonne" d'être dispersé en pleine nature, dans des zones boisées, les bâtiments constituant une couronne autour d'une vallée profondément échanquée. Claude Strebelle en fut l'architecte-coordonateur (entre 1961 et 1984). Un grand nombre des bâtiments constituent des pièces importantes pour l'histoire de l'architecture contemporaine. C'est notamment le cas de l'hôpital universitaire, que l'on doit à Charles Vandenhove. Depuis 1967, le domaine abrite aussi une collection de sculptures en plein air et d'œuvres d'art intégrées à l'architecture (Musée en Plein Air du Sart Tilman) dont vous pourrez voir certaines au cours de notre progression.

La colline, essentiellement boisée, accueille aussi la lande de Streupas et le château de Colonster, avec le parc de ce dernier, mais aussi une zone "habitée" par des castors, et bien d'autres choses encore, que nous aurons aussi l'occasion de découvrir. Une partie importante de ces espaces a le statut de réserve naturelle. L'Université de Liège a ainsi contribué à maintenir un poumon vert d'une superficie importante aux abords de l'agglomération de Liège.

Rendez-vous à 10 h

sur le parking du centre sportif du Blanc-Gravier

(En face du CHU),

Allée des Sports.

4000 Liège,

Coordonnées GPS :

N 50°34'38.22" , E 5°34'01.98"

Nos guides :

Alain & Eric

Pas de réservation.



## Vendredi 18 au lundi 21 mai - "Au cœur de la vallée de l'Ourthe" - Marcourt"

Votre séjour se fera au départ du CIRAC (Centre International de Rencontres et d'Actions Culturelles). Situé au cœur du village ardennais de Marcourt, dans la vallée de l'Ourthe, entre Hotton et La Roche-en-Ardenne, ce centre vous accueillera dans un magnifique parc de 6 hectares traversé par le ruisseau des Quartes, affluent de la rive droite de l'Ourthe (le terrain sportif, la mare didactique, le sentier sensoriel, le "jardin suspendu" (potager et verger en devenir), l'étang de pêche, le pré du poney, ainsi que la grande diversité d'arbres dans le parc offrent une large palette d'activités possibles à l'intérieur du centre).

Nous randonnerons 4 jours, soit du vendredi au lundi de Pentecôte inclus, au départ de Marcourt même, mais aussi probablement du côté de Hotton, de La Roche et de Rendeux.

Le centre d'hébergement n'étant libre que le vendredi en fin de journée, nous effectuerons donc la première randonnée AVANT d'arriver à notre lieu de villégiature. Pour ceux qui travaillent le vendredi, vous pouvez donc arriver en fin de journée le vendredi, ratant la première rando du séjour, le prix reste inchangé.

Formule : en pension complète du vendredi (souper) au lundi (petit-déjeuner et pique-nique), hors boissons.

Logement : chambres de 2.

Petit déjeuner : buffet, pique-nique : Buffet complet que vous composerez, réaliserez et emporterez.

Non-inclus dans le prix : boissons, draps et/ou housse de couette, essuies.

Nombre **maximum de participants** : 30

Prix : ± 145 €. Un acompte de 45 € confirmera votre inscription. Celui-ci devra être OBLIGATOIREMENT payé dans les 15 jours qui suivent la confirmation de l'inscription.

Nos guides : Alain & Robert

Réservation : Alain : 0495/43 20 25 - [info@randoplaisir.be](mailto:info@randoplaisir.be)



## 27 mai 2018 - Randonnée d'un jour : "Amay ... commune verte"

Si Amay est vert, ce n'est pas (uniquement) en référence à la couleur politique dominante, mais plutôt le fait de la présence d'importantes et peut-être trop méconnues jolies surfaces boisées. Outre la collégiale, l'abbaye de la Paix Dieu, la tour romane et peut-être la réserve naturelle baptisée "gravière", en référence à l'exploitation industrielle antérieure, c'est donc cet aspect de la commune qui retiendra notre attention.

Située en bord de Meuse entre Liège et Huy, Amay regroupe les anciennes communes d'Amay, Ampsin, Flône, Jehay et Ombret-Rawsa. Cette dernière entité est la seule de la commune située exclusivement sur le versant Sud de la vallée et aussi la plus verte. Aussi la parcourrons-nous très largement en débordant sur ses voisines de Modave et d'Hermalle-sous-Huy, dont l'église, le château et la ferme castrale marqueront le retour vers notre point de départ.

Cette randonnée de quelque 23,5 km nous permettra de profiter du panorama sur la vallée que nous offre la situation à flanc de coteau du lieu-dit "les communes", avant de nous enfoncer dans les bois de St-Lambert, de Chaumont, des Dames, du Joli Chêne, de Flône et d'Hermalle, à la découverte de poudingues. Les ruisseaux du Fond d'Oxhe, de Neufmoulin et d'Oxhe agrémenteront la balade et contribueront à un dénivelé positif avoisinant les 640 m.

Rendez-vous à 10h : Parking de La Brasserie/Pêcherie du Val d'Oxhe.

situé à droite du N°1A, rue d'Ombret.

4480 HERMALLE-SOUS-HUY (ENGIS).

NB : il y a lieu d'utiliser CE parking dit "principal ou N°2"

Coordonnées GPS : N 50°32.794' - E 005°20.506'

Nos Guides : Éric A. & Robert

Pas de réservation.



## 02 au 09 juin 2018 - L'Auvergne - La Chaîne des Puys - Le Sancy

Berceau de la volcanologie, le site est un haut-lieu du volcanisme et comprend des édifices remarquables. Composé de quelques 80 volcans, la Chaîne des Puys est exceptionnelle en raison de son alignement, de la diversité de ses formes et de son accessibilité.

Embrasser du regard 1/7 ème de la France, c'est possible sur le plus haut sommet du Massif Central : le Puy de Sancy, d'une altitude de 1886 m !

La Dore et la Dogne s'y rencontrent et forme la Dordogne qui débute sa longue course jusqu'en Gironde. Magnifique panorama sur les vallées glaciaires et les crêtes acérées ainsi que sur les massifs volcaniques du Cantal, de la Chaîne des Puys, du Mézenc et sur le Forez.

Avec une météo favorable, il est même possible d'observer le massif alpin !

Le Puy de Sancy reste, malgré son air de montagne, un véritable volcan. Au sommet, point de cratère, c'est un stratovolcan.

Située à 1050 m d'altitude, au pied du Sancy, point culminant du Massif central, le Mont-Dore est le point de départ pour découvrir les multiples facettes de l'Auvergne, la station est également réputée pour son calme et son authenticité.

Nous logerons à la "Prade Haute", village de vacances avec piscine et espace bien-être (bains à remous, hammam et saunas).

Logement en chambres doubles équipées de salle d'eau et toilettes séparées.

(Linge de toilette est fourni).

Nombre de participants : 26.

Prix : ± 350 €. Nous serons en pension complète, vin compris au diner (vin rouge et rosé), avec panier repas pour le midi.

Un acompte de 110 € obligatoirement versé dans les 15 jours qui suivent l'inscription confirmera votre réservation. Le solde sera versé 1 mois avant le début du séjour.

Nos guides : André & André

Réservation : André : 0497 87 84 55 - [info@randoplaisir.be](mailto:info@randoplaisir.be)



## 17 juin 2018 - Randonnée d'un jour - "Les alentours de Villers-la-Ville".

Cette randonnée nous fera découvrir une partie du Brabant Wallon et plus particulièrement les environs de l'abbaye de Villers-la-Ville. Une rando d'environ 20 Km.

Nous prévoyons également une visite des ruines de l'abbaye ainsi qu'éventuellement celle d'un vignoble. Après l'effort et pour respecter les traditions, possibilité de prendre le verre de l'amitié avant de nous séparer.

Rendez-vous à 09h45 : Au parking de l'abbaye  
Avenue Georges Speeckaert,  
1495 Villers-la-Ville

Nos guides : Éric D. et Marc G

Pas de réservation



## 29, 30 juin & 01 juillet 2018- WE - Sur les traces de la patrouille des castors... ☺

Pour bien démarrer les vacances d'été, Rando Plaisir vous propose deux randos inédites depuis l'hôtel Au bois des Roches à Bihain. Elles nous permettront entre autres d'admirer le travail titanesque des castors, que ce soit le long du ruisseau de saint-Martin pour la première rando, ou encore le long de l'Aisne pour la deuxième qui partira d'Odeigne, descendra jusque Oster et remontera près de Chabrehez. Fagnes, forêts et jolis villages ardennais seront évidemment aussi au rendez-vous, voire même highland dans les zones fagneuses !

Prix : ± 125€ sur base de 20 participants (max : 25 pour ce séjour).

Un acompte de 40 € confirmera votre inscription. Celui-ci devra être OBLIGATOIREMENT payé dans les 15 jours qui suivent la confirmation de l'inscription. Le règlement se fera un (1) mois avant le début du WE

Où : Hôtel "Au bois des Roches" - Bihain 21, 6690 Vielsalm

*"Outre les chambres, toutes équipées d'une cabine de douche et d'un WC, vous trouverez au rez-de-chaussée un restaurant, une cafétéria, un coin salon avec TV et un billard. À l'extérieur, vous pourrez profiter d'une terrasse conviviale, d'une pelouse de jeu pour les enfants ainsi que d'une aire de pétanque avec terrasse."* Sans oublier Paule, la patronne, aux fourneaux et Robert, le patron, au service !

**Prestations :** Logement en chambres doubles & mezzanine de 2 lits simples, en pension complète du vendredi soir au dimanche matin avec pique-nique du samedi et dimanche inclus et le samedi, apéritif et super barbecue de la partie. À noter les prix très sympathiques des consommations

Nos guides : Robert & Eric

Réservations : Robert : 0485 40 27 82 - [info@randoplaisir.be](mailto:info@randoplaisir.be)



## 7 au 14 juillet 2018 - Le Plateau de l'AUBRAC et la vallée du LOT

L'Aubrac, situé dans ce qui est devenu aujourd'hui l'Occitanie, est un haut plateau volcanique et granitique situé dans le centre-sud du Massif central (aux confins des trois départements de l'Aveyron, du Cantal et de la Lozère) que l'on peut rattacher aux hautes terres d'Auvergne. Il est bordé, au nord-ouest par les monts du Cantal, à l'est par la Margeride et au sud par les plateaux calcaires des Grands Causses avec comme point culminant le lieu-dit "les Cazalets", à 1463 m.

Nos randonnées, comprises entre 15 et 21 km, nous emmènerons peut-être dans la vallée du Lot, dans les gorges de la Truyère, à Saint-Chély-d'Apcher, à Saint-Chély-d'Aubrac, à Conques ou encore autour de Laguiole et de son château du Bousquet (16<sup>e</sup> siècle) avec des dénivelés de plusieurs centaines de mètres (point culminant de notre séjour : 1312 m) mais encore à beaucoup d'autres endroits valant le détour.

Nous serons accueillis dans le village **Cap France - Soleil Évasion "Fleurs d'Aubrac"** (avec sa piscine extérieure chauffée), situé à 12210 LAGUIOLE.

Hébergement en pension complète (chambre double avec sanitaires privés, TV & Wifi), cuisine du terroir (spécialités régionales tels que l'aligot, la truffade, ...).

Inclus dans le prix : 3 apéros, le vin au diner, les pique-niques, la literie et le linge de toilette.

**Nombre de participants : maximum 30.**

**Prix : 420 €.** Après confirmation de l'inscription, un acompte de 130 € confirmera votre inscription. Celui-ci devra être OBLIGATOIREMENT payé dans les 15 jours.

Nos guides : Claire & Alain.

Inscription : Alain : 0495 43 20 25 - [info@randoplaisir.be](mailto:info@randoplaisir.be)



**29 juillet 2018 - Randonnée d'un jour - Au cœur du pays des vallées, Walcourt.**

Entre l'Eau d'Heure et l'Eau d'Yves

Cette balade nous fera découvrir cinq des seize villages de la commune de Walcourt, avec une variété de paysages, bois, rivières, champs, prairies, ..., et une série d'éléments architecturaux, chapelles, potales, maisons de pays, ...

Le parcours vallonné présente de nombreux sites panoramiques. Au cœur de ce chapelet de village de pierre, c'est la ville médiévale et fortifiée de Walcourt qui domine avec le clocher de sa basilique en forme de bulbe. Le titre de basilique lui fut conféré par le pape Pie XII.

Rendez-vous à 10h : Parking de la Place des combattants.  
5650 Walcourt.

Nos Guides : Les André's.

Pas de réservation.

**12 août 2018 - Randonnée d'un jour - Moulin du Ruy.**

**Moulin du Ruy** est un village de la commune de Stoumont, avant la fusion des communes, le village faisait partie de La Gleize.

Petit village ardennais situé au fond de l'imposante vallée du Roannay, Moulin du Ruy se compose principalement de fermettes des XVIIIe et XIXe siècles chaulées avec colombages et ardoises de Vielsalm. Ces habitations blanches et traditionnelles comprennent un corps de logis, une étable, une grange et un auvent.

Le village figure parmi les douze villages repris dans la brochure "Villages de caractère" éditée par la Province de Liège<sup>1</sup>.

Rendez-vous à 10h : À venir

Nos Guides : Francis & Éric.

Pas de réservation.

**26 août au 02 septembre 2018 - GTJ (2eme partie).**

De Villers-le-Lac (Doubs) à Arsure-Arsurette (Jura).

Pour rappel la GTJ (Grande Traversée du Jura) est une randonnée d'environ 400 Km qui offre une véritable palette de découvertes et de sentiers. Elle démarre du pays de Montbéliard (Mandeure) département du Doubs et qui se termine à Culoz dans le Bugey département de l'AIN sans difficultés majeures.

Rando Plaisir vous propose de continuer à découvrir cette très belle GTJ. Voir aussi vidéo sur : <http://www.madeinjura.media/2017/05/23/gtj-grandes-traversees-jura/>

Nous repartirons de Villers-le-Lac là où nous sommes arrivés en 2017. Nous laisserons le "Doubs" derrière nous pour prendre de la hauteur et ce jusqu'à dominer le Val de Morteau. Les pâturages prennent le dessus et nous sommes accompagnés par le son des clarines (cloches) des vaches. Toujours à proximité de la Suisse, l'itinéraire permet de profiter de quelques beaux points de vue, le Doubs semble endormi, louvoyant entre massifs forestiers et pâturages.

Nous nous retrouvons au-dessus de Grand 'Combe-Chateleu où nous pouvons voir des maisons à Tuye. Après un petit crochet par la Suisse, découverte du château de Joux du lac Saint-Point que nous quittons pour le "Mont d'Or". Ici, sur ce versant tout est douceur et progressivité. Nous sommes dans le "Parc Naturel Régional du Haut-Jura" royaume des combes, des forêts profondes et de pâturages occupés par des troupeaux de vaches Montbéliarde et de chevaux Comtois avec leurs poulains. Nous retrouvons le

"Doubs" à sa naissance pour continuer à travers pâturages et forêt pour arriver à "Arsure-Arsurette",  
therme de notre randonnée 2018.

Cette jolie randonnée ne présente aucune difficulté et est accessible à toutes et tous, alors n'hésitez pas à vous inscrire.

Comme lors de la première partie en 2017, tous les déplacements sur place se feront en car.

Corinne et Fabien nous accueilleront dans leur hôtel de style chalet avec piscine intérieure chauffée, chambre avec salle de bain, sanitaire, TV et Wifi.

Chambre de 2 pour les couples et chambre avec Mezzanine pour les célibataires suivant le nombre de participants.

Le prix comprend : la pension complète (HORS BOISSONS). Nous confectionnerons notre casse-croute de midi lors du petit déjeuner avec les ingrédients de notre hôtelier.

Le transport en car sur place pendant les 6 jours de randonnée.

Les étapes feront de 16 à 22 Km

Nombre de participants maximum : 28

Prix estimatif : 595 €

Un acompte de 175 € confirmera votre inscription. Celui-ci devra être Obligatoirement payé dans les 15 jours qui suivent la confirmation de l'inscription.

REMARQUES : Les inscriptions devant être confirmée à l'hôtelier pour le 1/05/2018, après cette date, toutes nouvelles demandes de participation dépendront de la disponibilité de l'hôtel.

Vos guide Robert & Francis

Réservation : Robert : 0485/402782 - [info@randoplaisir.be](mailto:info@randoplaisir.be)

 RANDO-PLAISIR  
Laège

### **16 septembre 2018 - Randonnée d'un jour - Autour du barrage de Nisramont.**

Un endroit impressionnant de par le barrage en lui-même mais aussi de par la beauté du site dans son entièreté.



Le barrage de l'Ourthe est un barrage hydraulique situé sur les communes de La Roche-en-Ardenne et de Houffalize. Le projet d'ériger un barrage date de 1872 mais reste sans suite. Il faut attendre 1953 pour que débute la construction de l'édifice actuel. Il est finalisé en 1958 et se voit adjoint un bâtiment de traitement des résidus en 1985. Il mesure 116m de long et fait 16 m de hauteur. Le lac est un vaste plan d'eau de 47ha accessible à la pêche, au kayak et au canotage.

Cette randonnée assez sportive vous fera découvrir le confluent des deux Ourthe et les paysages les plus sauvages de l'Ardenne.

Rendez-vous à 10h :

Nos Guides : André W & Alain.

Pas de réservation.

 RANDO-PLAISIR  
Laège

### **28, 29 et 30 septembre 2018 - WE - Tournai, la Wallonie Picarde.**



Tournai fait partie de la Wallonie picarde, une vaste plaine verdoyante située aux portes de Lille, Bruxelles, Mons et Courtrai. En plus de Tournai, la Wallonie picarde se compose de 2 autres villes patrimoniales, **Ath** et **Mouscron**, et de 2 parcs naturels, le **Parc naturel des Plaines de l'Escaut** et le **Parc naturel du Pays des Collines**.

Tournai, la cité des 5 clochers avec sa Cathédrale Notre-Dame et son beffroi inscrits au patrimoine mondial de l'UNESCO ; une des plus vieilles villes de Belgique, traversée par l'Escaut.





### 28 octobre 2018 - Randonnée d'un jour - À vous de jouer !!!!!

Si vous voulez nous faire découvrir votre région, un petit coin que vous appréciez, alors lancez-vous, nous vous y aiderons volontiers.

Contact :

André : 0497 87 84 55 - [info@randoplaisir.be](mailto:info@randoplaisir.be)

### 3 au 10 novembre 2018 - L'Espagne et sa Costa Brava

Courant de Portbou à Blanes, la Costa Brava, côte sauvage, doit son nom à l'aspect très accidenté de ce littoral dont les falaises plongent à pic dans la Méditerranée. Et tout au long de ces 200 km de côtes, elle égrène les petites criques entourées de végétation, les falaises rocheuses mais aussi les vastes plages dont de nombreuses arborent le pavillon bleu. Sans oublier la Baie de Roses qui fait partie, depuis mai 2011, du club très prisé des plus belles baies du monde, répertoriées par l'Unesco. Si ses premières caractéristiques sont des eaux d'un bleu profond sous un ciel dégagé par la tramontane, jointes à des températures très douces, on pourra aussi y apprécier la variété de ses espaces naturels qui vont de la mer à la montagne, passant des forêts humides à la végétation luxuriante du littoral méditerranéen. Et au rayon vert, on ne manquera pas de profiter de ses parcs naturels, celui des Aiguamolls de l'Empurdan, deuxième zone humide de la Catalogne après le Delta de l'Èbre et lieu de passage privilégié des oiseaux migrateurs entre l'Europe et l'Afrique ou encore le Montseny, déclaré réserve de la biosphère par l'Unesco et signataire de la charte européenne du tourisme durable.

Nous séjournerons à la station bien connue de Lloret de Mar à l'hôtel "HELIOS \*\*\*\*\*"

Logement en chambre double en pension complète

Nombre de participants maximum : 28

Prix : ± 260 €

Inclus dans ce prix, Wifi gratuite dans tout l'hôtel, terrasse/solarium avec piscine extérieure couverte et chauffée.


Un acompte de 90 € confirmera votre inscription, il devra être impérativement payé dans les 15 jours qui suivent la confirmation de l'inscription.

Vos guide André D. & Éric

Réservation : André : 0497 87 84 55 - [info@randoplaisir.be](mailto:info@randoplaisir.be)



**25 novembre 2018 - Randonnée d'un jour - Zoutleeuw.**

 **Léau** (en néerlandais *Zoutleeuw*) est une ville située dans la province du Brabant flamand. Léau était une des sept villes dirigeantes du duché de Brabant.

Jusqu'au XVI<sup>e</sup> siècle, la ville se nommait simplement *Leeuw* (homonyme du mot lion en néerlandais) *Léau* (traduction française). Le nom est dérivé de Hlaiwa, ancien-germanique pour tumulus. Le préfixe *Zout* (*sel*) y serait ajouté parce que la ville avait le droit de lever une taxe sur le sel (gabelle).

Zoutleeuw est une ville étonnante, située à quelques kilomètres de Saint Trond. Prospère grâce à l'industrie du drap et à la navigation sur la Petite Gette, la ville semble s'être repliée sur elle-même depuis le XV<sup>e</sup> S. Malgré le temps, il reste des traces remarquables de l'âge d'or de Léau.

La Grand Place abrite les bâtiments les plus anciens de la ville : l'église Saint Léonard, la halle aux draps, quelques vieilles maisons et l'hôtel de ville datant de 1538.

Rendez-vous à 09h30 : À venir

Nos Guides : Francis & André D

Pas de réservation.

**14, 15 & 16 décembre 2018 - Notre WE de fin d'année à Daverdisse.**

La commune de Daverdisse est le territoire le plus occidental de la Province du Luxembourg.

Située en Haute-Lesse, sur une superficie de 5.640 hectares, c'est une région touristique offrant d'innombrables possibilités de détente sportive, culturelle et gastronomique.

C'est la moins peuplée des communes de la Région wallonne. Elle comprend quatre villages, qui étaient des communes à part entière avant la fusion de 1977 : Daverdisse, Gembes, Haut-Fays (siège) et Porcheresse.


Un acompte de 25 € confirmera votre inscription. Celui-ci devra être OBLIGATOIREMENT payé dans les 15 jours qui suivent la confirmation de l'inscription.


Le prix pour le WE : 65 €, si vous arrivez le vendredi soir : 85 €


Le règlement se fera un (1) mois avant le début du séjour.


Nos guides : L'équipe Rando-Plaisir

Réservation : André : 0497/87.84.55 - [info@randoplaisir.be](mailto:info@randoplaisir.be)

 **Niveau 1**, La randonnée ne présente aucune difficulté particulière. La longueur des étapes n'excède pas 20 kilomètres, soit 5 à 6 heures de marche par jour. Randonnée accessible à tous.

 **Niveau 2**, La randonnée peut présenter quelques difficultés : étapes dépassant 20 kilomètres ou se déroulant sur des terrains vallonnés ou accidentés. Une petite préparation physique est nécessaire pour ceux qui n'ont aucune activité durant l'année

 **Niveau 3** Les étapes nécessitent 6 à 8 heures de marche par jour. Certaines étapes peuvent voisiner les 25 ou 30 kilomètres. Nous sommes en terrain très vallonné, accidenté ou montagneux. Le dénivelé total est de l'ordre de 500 à 700 mètres. Il faut avoir une bonne condition physique et s'être préparé auparavant.

 **Niveau 4** Randonnée très accidentée ou de montagne : 6 à 9 heures de marche par jour avec des dénivelés de plus de 1 000 mètres. Excellente condition physique, préparation indispensable.

**Pour les randonnées d'un jour, il n'y a pas besoin de réserver.**

*Prévoir un pique-nique et de bonnes chaussures de marche.*

*La première participation est gratuite, pour les suivantes, la cotisation de 5 € par an pour devenir membre sera demandée.*

**Pour les week-ends, la réservation ne sera effective qu'après paiement de l'acompte demandé dans le programme. Celui-ci devra être payé dans les 15 jours après l'annonce de votre réservation.**

*Pour faciliter la gestion comptable, merci de faire **un** virement par réservation.*

*Au compte : BE52 0003 2529 0409 au nom de Rando-Plaisir ASBL.*

*Le solde sera payé au plus tard un (1) mois avant l'activité*

*Communication : Nom du WE.*

*Annoncez votre réservation auprès de **l'organisateur** dont le numéro de GSM figure sur le programme ou par courriel à rando-plaisir@hotmail.com.*

*Le détail du week-end sera envoyé à chacun des participants.*

**Pour les voyages, la réservation ne sera effective qu'après paiement de l'acompte demandé dans le programme. Celui-ci devra être payé dans les 15 jours après l'annonce de votre réservation. Pour faciliter la gestion comptable, merci de faire **un** virement par réservation.**

*Au compte : BE52 0003 2529 0409 au nom de Rando-Plaisir ASBL.*

*Communication : Nom du Séjour, Acompte ou Solde.*

*Annoncez votre réservation auprès de **l'organisateur** dont le numéro de GSM figure sur le programme ou par courriel à rando-plaisir@hotmail.com.*

*Le détail du séjour sera envoyé à chacun des participants.*



**Alors on marche !**

Qui dit séjour dit réveil  
Avec les pieds lourds de la veille  
Et là tu t'dis que c'est fini  
car pire que ça ce serait la mort  
Mais à Rando Plaisir on est les plus forts  
...Alors on marche encore !

*Pour un cours ou un long séjour, en cas d'annulation, quel que soit le motif ou évènement, Il sera demandé :*



- 👣 Jusqu'à 120 jours avant l'activité, l'acompte sera intégralement remboursé.*
- 👣 Jusqu'à 90 jours avant l'activité, 10 % du prix total de l'activité seront déduits de l'acompte versé.*
- 👣 Jusqu'à 60 jours avant l'activité, 20 % du prix total de l'activité seront déduits de l'acompte versé.*
- 👣 Jusqu'à 30 jours avant l'activité, 30 % du prix total (soit l'entièreté de l'acompte) de l'activité seront déduits de l'acompte versé.*
- 👣 En cas de désistement entre le paiement du solde et l'activité, aucun remboursement ne sera effectué.*

*Remarques :*

- 👣 En cas d'un remplacement des inscrits assuré par eux-mêmes ou d'un remplacement par des participants inscrits sur une liste d'attente, l'acompte sera intégralement remboursé.*
- 👣 Toutefois, si l'annulation entraîne des frais supplémentaires, l'acompte pourra être retenu en partie ou entièrement en fonction d'une décision prise par le comité.*
- 👣 Tout autre cas sera examiné en réunion par le comité*
- 👣 Les remboursements ne se feront qu'après le séjour.*

*Pour les randonnées de plus d'un jour, une cotisation de 5 € par an est demandée pour devenir membre.*



COVOITURAGE+

*Vous êtes inscrits à une de nos activités :*

- 👣 Nous recevons régulièrement des demandes d'information au sujet d'un co-voiturage éventuel pour se rendre au lieu où se déroulera cette activité*
- 👣 Rando-Plaisir n'organise pas les covoiturages mais peut vous aider à entrer en contact les uns avec les autres. Le co-voiturage lui-même est du domaine privé et est strictement un accord entre participants responsables.*
- 👣 Rando-Plaisir ne communique pas les coordonnées d'un membre à un demandeur sans avoir obtenu son accord et limite son rôle à cette action.*
- 👣 Le rôle de Rando-Plaisir se limite à être un facilitateur du covoiturage.*
- 👣 C'est pourquoi, vous trouvez à la fin de chaque programme, une liste des participants à l'activité, avec pour les personnes ayant donné, par écrit ou par courriel à rando-plaisir@hotmail.com, leur accord, un numéro de téléphone et leur lieu de résidence.*

*Cela étant rappelé, chacun est libre de participer.*

*Pour tous renseignements, l'équipe Rando-Plaisir :*

**RANDO-PLAISIR**  
Liège

rando-plaisir@hotmail.com

Président	:	<i>DETHIER André</i>	:	0497/87.84.55
Secrétaire	:	<i>RENARD Claire</i>	:	0475/58.54.94
Trésorier	:	<i>BOVY Francis</i>	:	0474/34.66.46
Présidente d'honneur	:	<i>GROLLO Dora</i>	:	0496/28.62.34